Witterung

Das Klima des Landes kann trotz der Gebirgslage als mild bezeichnet werden. Es wird stark durch die Einwirkung des Föhns geprägt (warmer, trockener Fallwind in den Alpen). Der Föhn verlängert die Vegetationszeit im Frühling und im Herbst. Die Messungen der jährlichen Niederschlagsmengen ergeben rund 900 bis 1 200 Millimeter. Im Alpengebiet erreichen die Niederschläge bis zu 1 900 Millimeter. Im Winter sinkt das Thermometer selten unter minus 10 Grad, während im Sommer die Tagestemperaturen in der Regel zwischen 20 und 28 Grad schwanken.

Durchschnittstemperaturen in Vaduz 2001 - 2010

	2001 - 2010	2008	2009	2010
Januar	0.9 °C	4.7 °C	-1.6 °C	-1.3 °C
Februar	2.7 °C	4.9 °C	1.8 °C	2.5 °C
März	6.4 °C	5.5 °C	5.0 °C	6.2 °C
April	10.7 °C	9.3 °C	13.2 °C	10.8 °C
Mai	15.1 °C	16.8 °C	16.7 °C	12.5 °C
Juni	18.3 °C	18.2 °C	16.9 °C	17.7 °C
Juli	19.5 °C	18.7 °C	19.4 °C	20.7 °C
August	18.5 °C	18.4 °C	20.5 °C	17.8 °C
September	14.7 °C	13.6 °C	16.1 °C	13.9 °C
Oktober	11.3 °C	10.7 °C	10.8 °C	11.0 °C
November	5.9 °C	5.8 °C	8.6 °C	6.4 °C
Dezember	1.3 °C	1.3 °C	2.7 °C	1.1 °C
Jahresmittel	**10.4 °C**	**10.7 °C**	**10.8 °C**	**9.9 °C**

Messstation Vaduz, 456 m.ü.M.

Jährliche Sonnenscheindauer
in Stunden

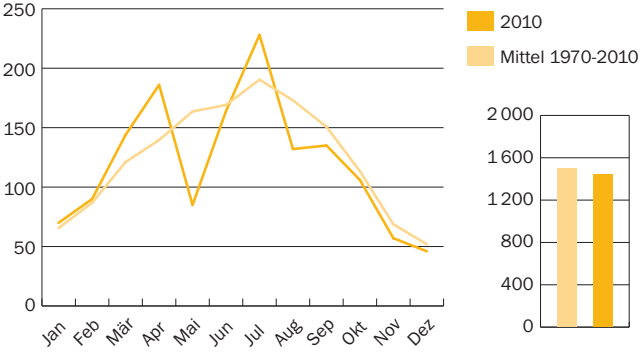

Jahresniederschlag
in mm

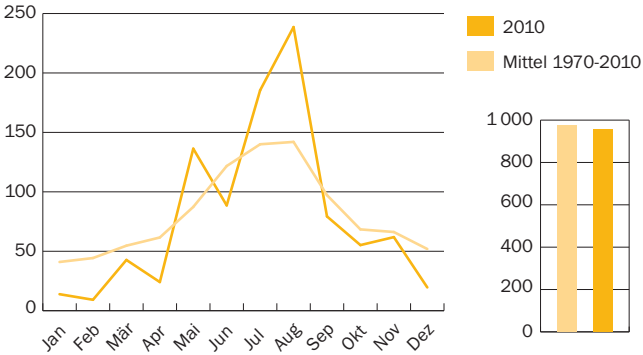
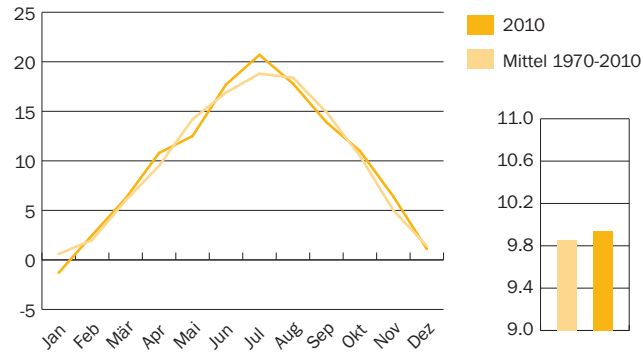
Mittlere Jahrestemperaturen
in °C